





Załącznik graficzny
do Uchwały nr
Rady Miasta i Gminy Kosów Lacki
z dnia



-  granica obszaru objętego projektem planu
-  granice gmin
-  granice obrębów ewidencyjnych
-  granice działek ewidencyjnych

